

ΣΤΟΙΧΕΙΑ ΓΙΑ ΤΗΝ ΕΥΡΩΠΗ

Ας μελετήσουμε τη γειτονιά μας...



ΓΕΩΦΥΣΙΚΟΣ ΧΑΡΤΗΣ ΕΥΡΩΠΗΣ



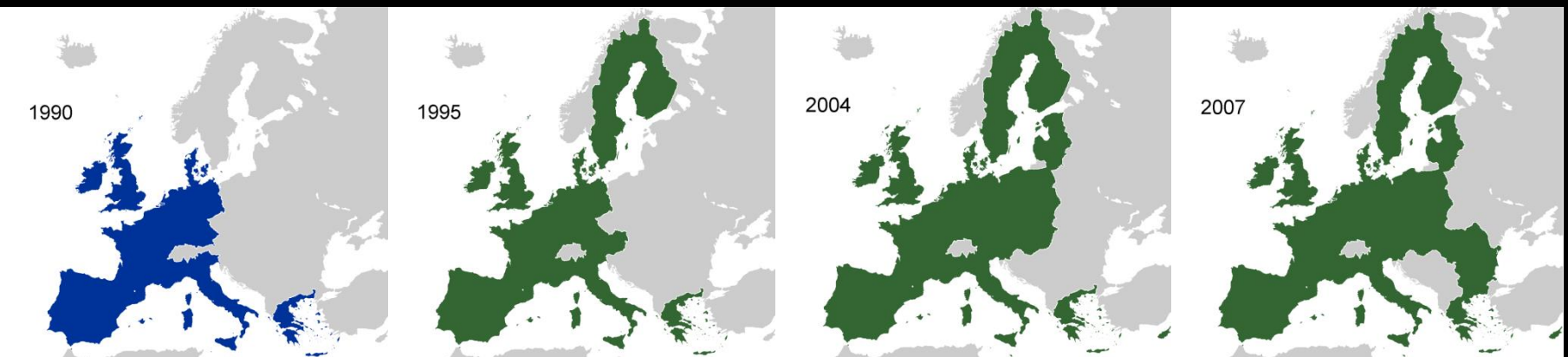
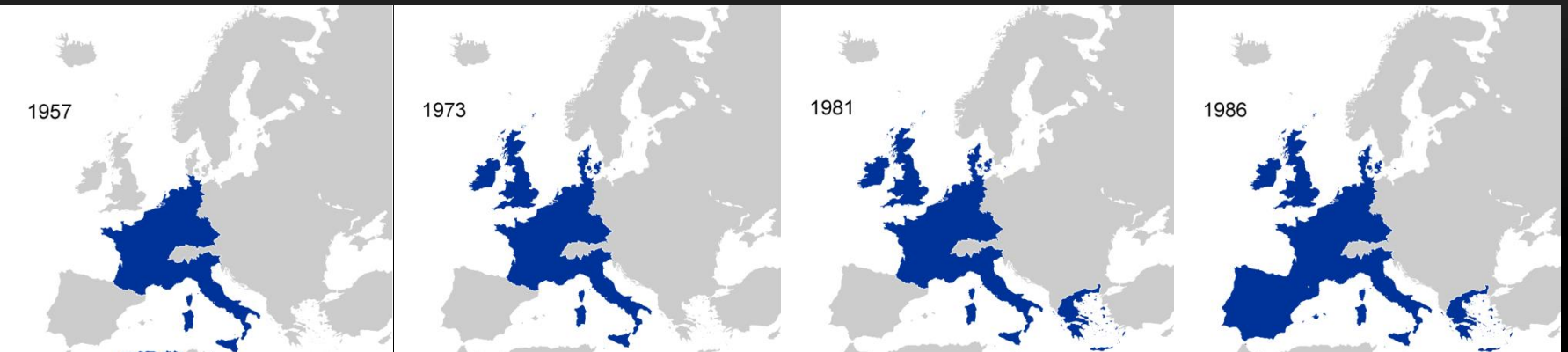
ΠΟΤΑΜΟΙ ΤΗΣ ΕΥΡΩΠΗΣ



ΟΙ ΧΩΡΕΣ ΤΗΣ ΕΥΡΩΠΗΣ



ΠΟΡΕΙΑ ΠΡΟΣ ΤΗΝ ΕΥΡΩΠΑΪΚΗ ΕΝΩΣΗ



1957: Βέλγιο, Γαλλία, Γερμανία, Ιταλία, Ολλανδία, Λουξεμβούργο

1973: Δανία, Ιρλανδία, Ηνωμένο Βασίλειο

1981: ΕΛΛΑΔΑ

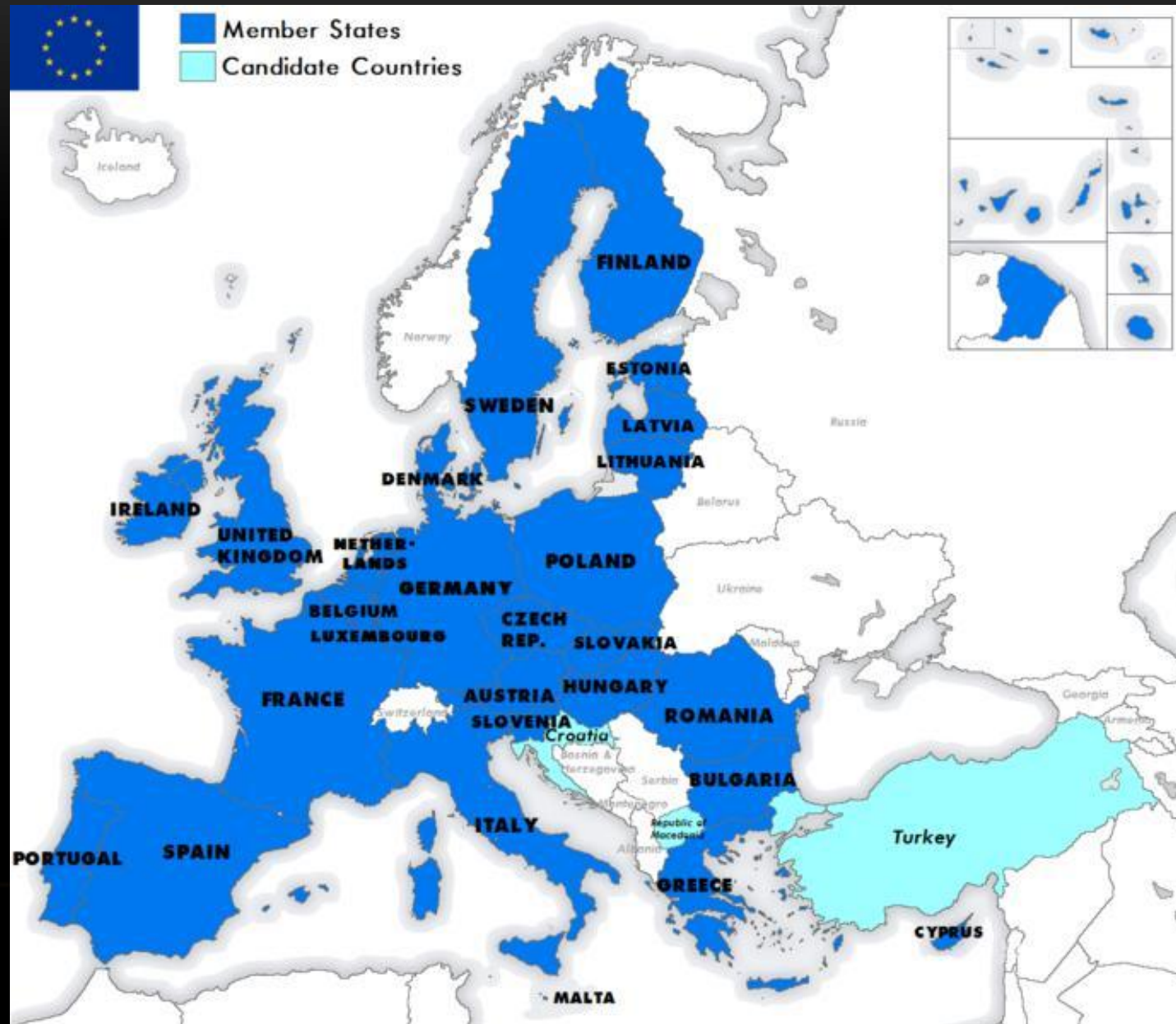
1986: Πορτογαλία, Ισπανία

1995: Αυστρία, Σουηδία, Φινλανδία

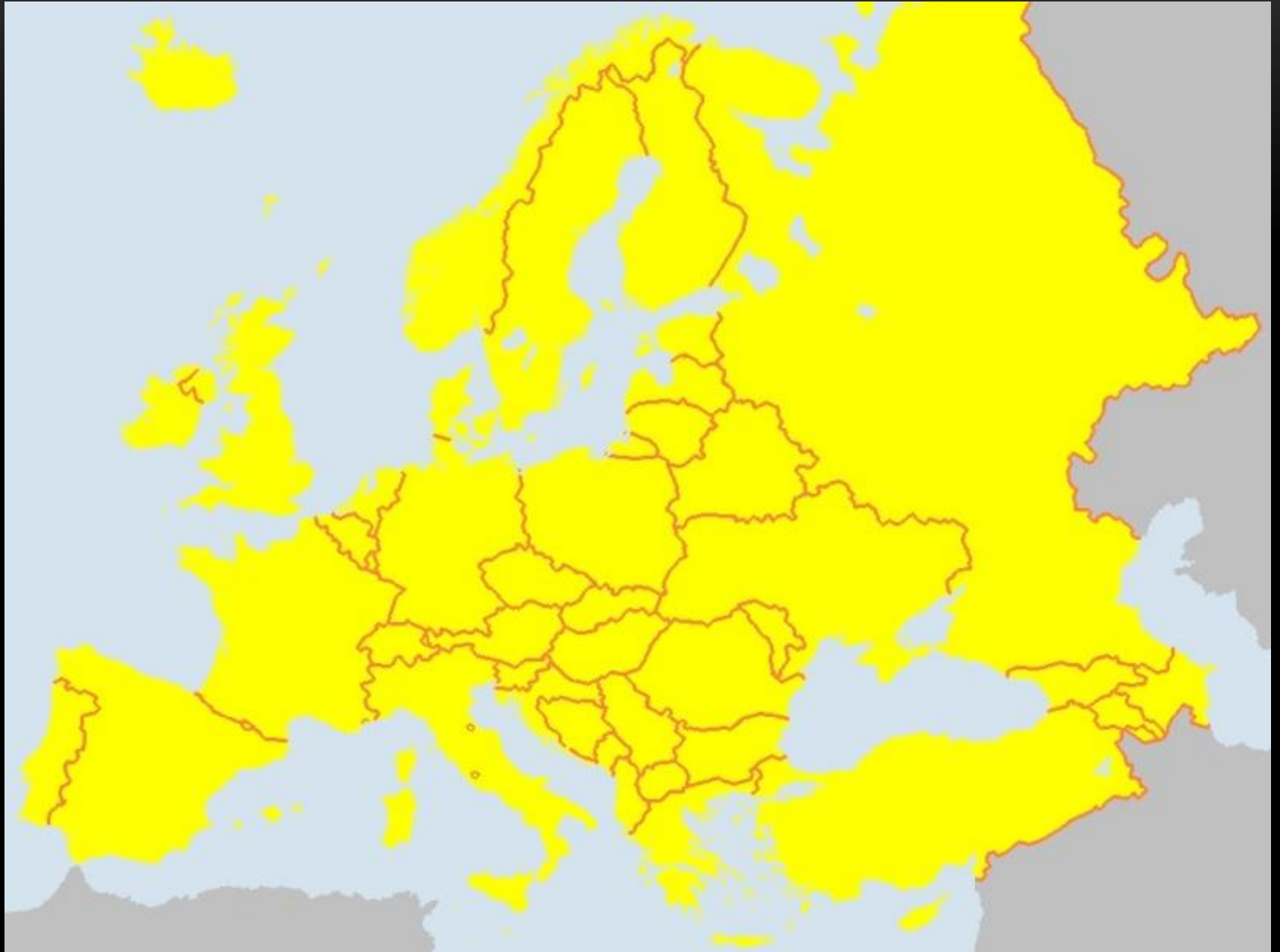
2004: Κύπρος, Τσεχία, Εσθονία, Λετονία, Λιθουανία, Ουγγαρία, Μάλτα, Πολωνία, Σλοβακία, Σλοβενία

2007: Ρουμανία, Βουλγαρία

ΕΥΡΩΠΑΪΚΗ ΕΝΩΣΗ



ΑΓΡΑΦΟΣ ΧΑΡΤΗΣ ΓΙΑ ΕΞΑΣΚΗΣΗ...



ΕΥΡΩΠΑΪΚΟΣ ΠΟΛΙΤΙΣΜΟΣ

- Η Ευρώπη έχει να επιδείξει πολυάριθμα αξιόλογα μνημεία και παγκόσμιας εμβέλειας προσωπικότητες σε τομείς όπως η επιστήμη, το θέατρο, οι καλές τέχνες, η μουσική κλπ. Βρείτε λοιπόν, κατά ομάδες, για μία ευρωπαϊκή χώρα...
 - Το κυριότερο **αξιοθέατό** της.
 - Έναν γνωστό **μουσικοσυνθέτη**.
 - Έναν **λογοτέχνη** με ένα λογοτεχνικό του έργο.
 - Έναν **ποιητή**.
 - Έναν **θεατρικό συγγραφέα** με ένα γνωστό του θεατρικό έργο.
 - Τον **εθνικό χορό** της με προβολή σχετικού video clip.
 - Έναν γνωστό **ηθοποιό**, διεθνούς φήμης.
 - Έναν **ζωγράφο ή γλύπτη ή αρχιτέκτονα**.
 - Έναν **επιστήμονα** που πρωτοπόρησε με κάποια του ανακάλυψη ή εφεύρεση.
 - Ένα τοπικό **φαγητό**.
 - Κάποιο **αρχαίο μνημείο** της με την ιστορία του περιληπτικά.
- Η εργασία να γίνει σε **μορφή ppt ή pptx** και να είναι εμπλουτισμένη με σχετικές εικόνες και απλά διασκευασμένα σε απλή γλώσσα κείμενα.
- ΔΙΑΡΚΕΙΑ ΠΡΟΕΤΟΙΜΑΣΙΑΣ: **συζητήσιμη**.